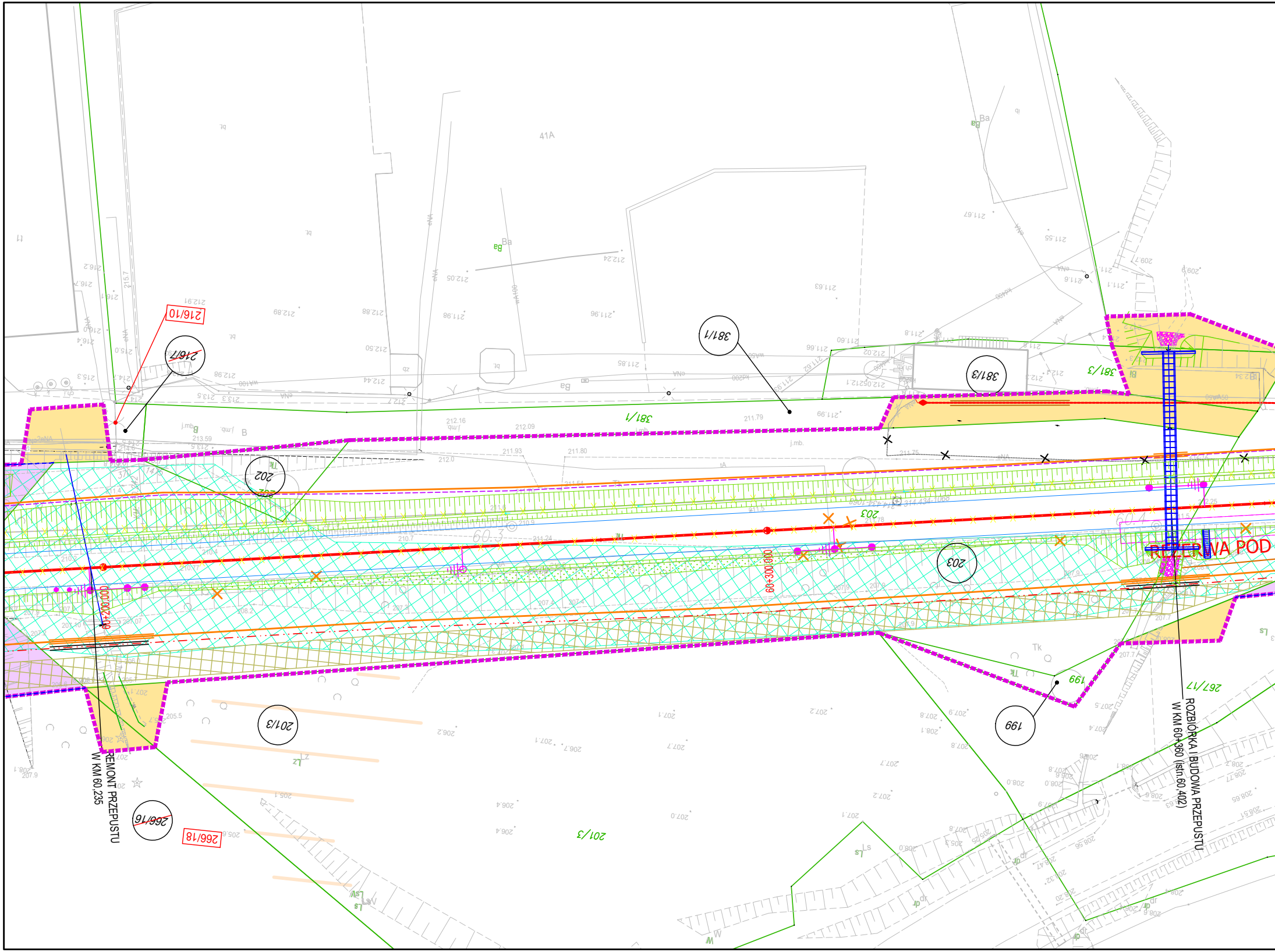
41A
216/10
216/7
381/1
381/3
381/3
202
203
203
201/3
201/3
199
199
266/16
266/18
267/17
60+200.000
60+300.000
60.3
REMONT PRZEPUSTU
W KM 60.235
ROZBIÓRKA I BUDOWA PRZEPUSTU
W KM 60+360 (istn.60,402)
WA POD

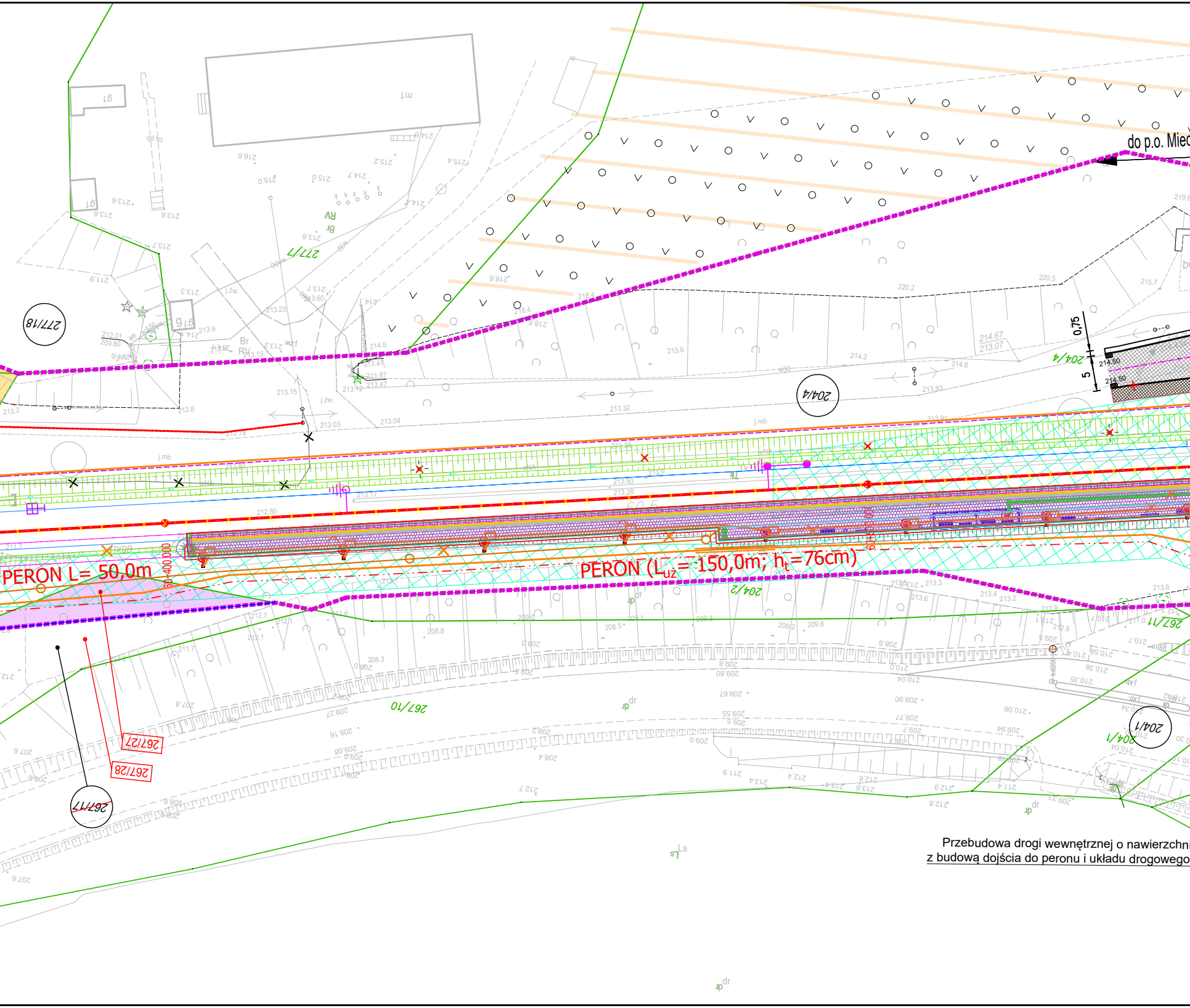
do p.o. Mied
PERON L= 50,0m
PERON (L_{uz} = 150,0m; h_t=76cm)
277/18
277/7
204/4
204/2
204/1
267/11
267/10
267/17
267/27
267/28
0,75
5
214.50
214.50
214.67
213.07
j.mb.
j.żw.
Br
Rv
dr
Ls

Przebudowa drogi wewnętrznej o nawierzchni
z budową dojścia do peronu i układu drogowego

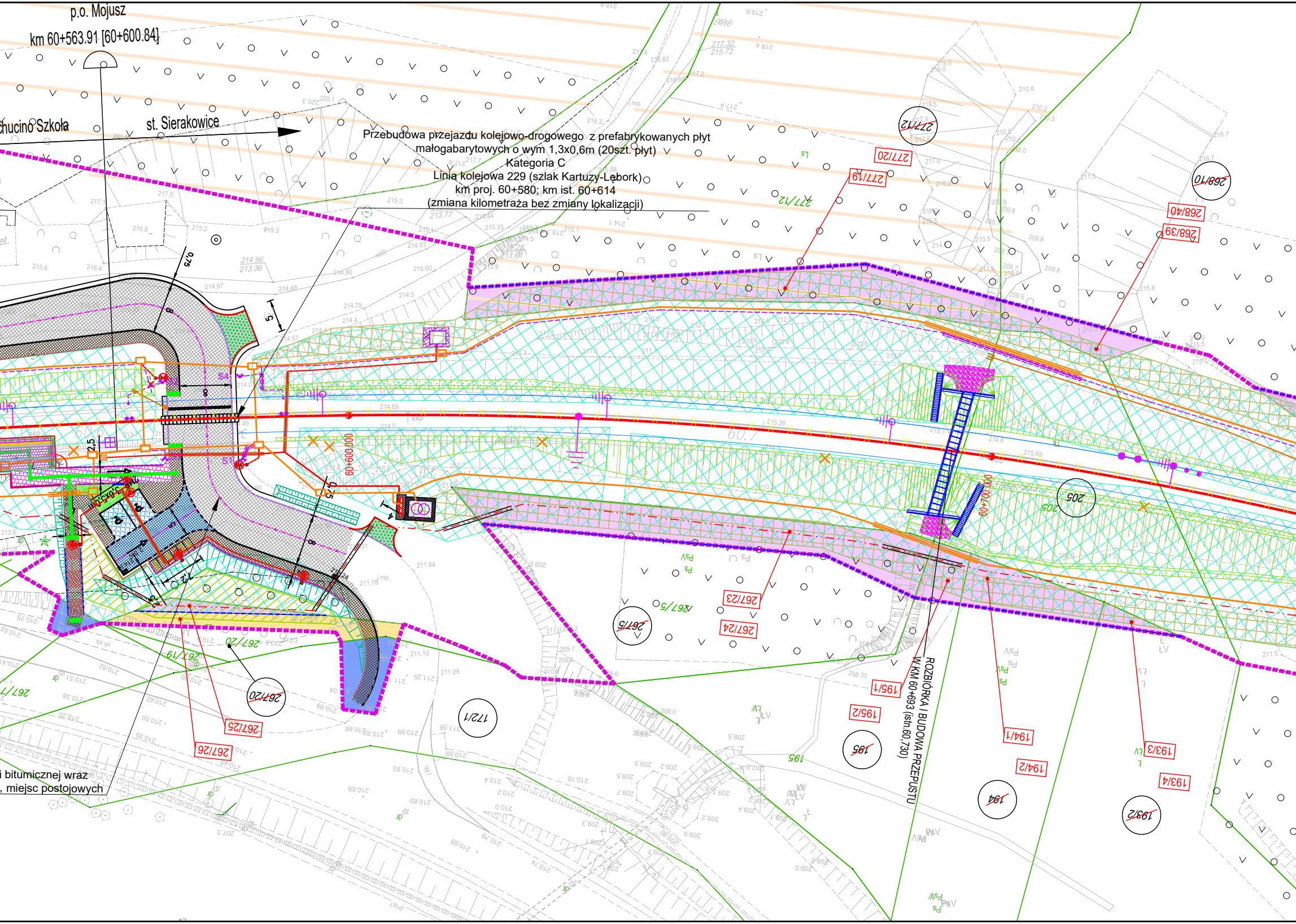
p.o. Mojusz
km 60+563.91 [60+600.84]
st. Sierakowice
hucino Szkoła
Przebudowa przejazdu kolejowo-drogowego z prefabrykowanych płyt małogabarytowych o wym 1,3x0,6m (20szt. płyt)
Kategoria C
Linia kolejowa 229 (szlak Kartuzy-Lębork)
km proj. 60+580; km ist. 60+614
(zmiana kilometrażu bez zmiany lokalizacji)
60+600.000
60+700.000
ROZBIÓRKA I BUDOWA PRZEPUSTU
W KM 60+693 (istn.60,730)
i bitumicznej wraz
, miejsc postojowych
277/12
277/20
277/19
268/10
268/40
268/39
205
267/5
267/23
267/24
267/20
267/19
267/25
267/26
172/1
195
195/1
195/2
194
194/1
194/2
193/2
193/3
193/4

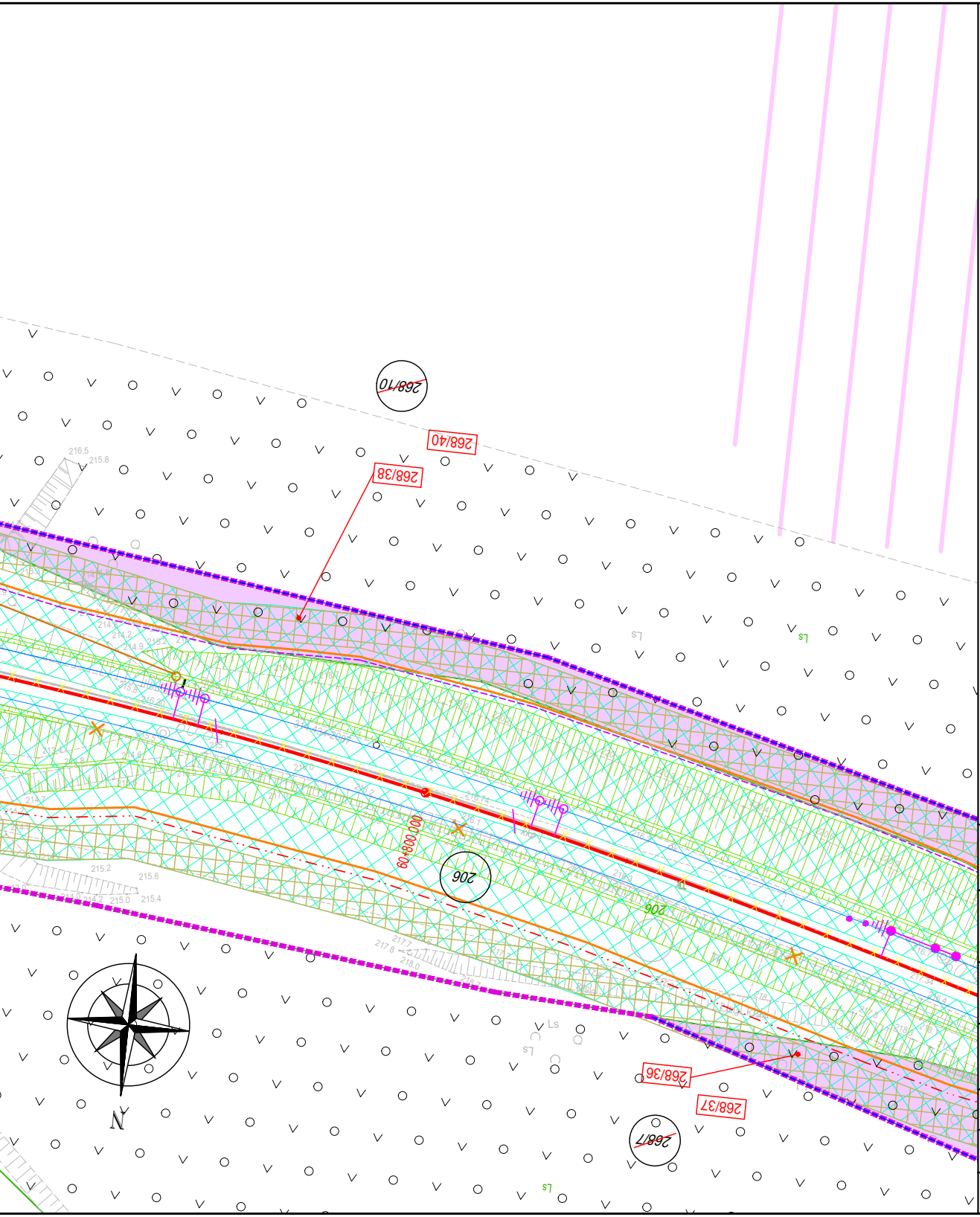
268/10
268/40
268/38
206
60+800.000
268/36
268/37
268/7
N
Ls

LEGENDA

▬ ▬	Zakres inwestycji objęty wnioskiem
─·─·─	Linie rozgraniczające i/lub wydzielenia pasów drogowych dróg różnych kategorii
212/2	Numery działek ewidencyjnych w obrębie inwestycji
~~212/2~~	Numery działek ewidencyjnych w obrębie inwestycji podlegające podziałowi
212/2	Numery działek ewidencyjnych powstałe po podziale
🟪	Zakres działek lub części działek do przejęcia na rzecz Skarbu Państwa w użytkowanie wieczyste PKP PLK S.A. oraz należących do Skarbu Państwa do przejęcia w użytrkowanie wieczyste PKP PLK S.A.
🟫	Zakres działek lub części działek do przejęcia na rzecz województwa pomorskiego zajmowanych na rzecz budowanych i przebudowywanych dróg wojewódzkich
🟧	Zakres działek lub części działek do przejęcia na rzecz powiatu kartuskiego zajmowanych na rzecz budowanych i przebudowywanych dróg publicznych powiatowych
🟩	Zakres działek lub części działek do przejęcia na rzecz gmin zajmowanych na rzecz budowanych i przebudowywanych dróg publicznych
🟦	Zakres działek lub części działek do bezpłatnego zajęcia w ramach czasowego ograniczenia w korzystaniu - drogi publiczne
🟦	Zakres działek lub części działek do bezpłatnego zajęcia w ramach czasowego ograniczenia w korzystaniu - wody płynące
🟨	Działki lub części działek dla których określono ograniczenia w korzystaniu z nieruchomości w celu zapewniwnia prawa do wejścia na teren nieruchomości dla prowadzenia inwestycji kolejowej zgodnie z art, 9q, ust.1, pkt 6 ustawy z dnia 28 marca 2003 r. o transporcie kolejowym
▭	Inwestycje sąsiadujące, w stanie realizacji nie mające powiązania z inwestycją określoną we wniosku
⬜	Część inwestycji objęta oddzielnym wnioskiem

NAZWA PROJEKTU:

Opracowanie dokumentacji przygotowawczej oraz dokumentacji technicznej dla projektu
„Rewitalizacja linii kolejowej nr 229 na odcinku Kartuzy - Sierakowice wraz z ewentualną elektryfikacją"

NAZWA I ADRES OBIEKTU BUDOWLANEGO:

Przebudowa linii kolejowej nr 229 na odcinku Kartuzy Sierakowice od km 40,918 do km 67,500

województwo pomorskie, powiat: kartuski, gminy: Kartuzy, Chmielno, Sierakowice

NAZWA ZAMAWIAJĄCEGO:

PKP Polskie Linie Kolejowe S.A.
ul. Targowa 74, 03-734 Warszawa

WYKONAWCA DOKUMENTACJI PROJEKTOWEJ:

Databout Sp. z o.o.
ul. Bitwy Warszawskiej 1920 r. 7, 02-366 Warszawa

LINIA, ODCINEK KILOMETR

LK 229
od km 40,918 do km 67,500

TYTUŁ RYSUNKU

Załącznik rysunkowy do wniosku o ULLK

TEMAT NR	DATA	SKALA	RYS. NR
PL9639	2025-12-12	1:500	ULLK_31